



# CUET

4.8 2018 COMANO  
URSUS  
EXTREME  
TRAIL

58 km - 4580 m d+  
34 km - 2400 m d+

BORGO DI RANGO  
Terme di Comano



## REGOLAMENTO UFFICIALE “COMANO URSUS EXTREME TRAIL”

### art. 1 - ORGANIZZAZIONE

A.S.D Comano Mountain Runners, organizza per sabato **4 agosto il Comano Ursus Extreme Trail (CUET)**. Si tratta di due gare di trail-running in semi autosufficienza:

**CUET 58 km 4580 m D+ 4170 m D- partenza ore 6.00 da Ponte Arche**

**CUET 34 km 2400 m D+ 2400 m D- partenza ore 8.30 da Rango**

### art. 2 - ACCETTAZIONE DEL REGOLAMENTO

L'iscrizione e la partecipazione alla “CUET” comportano da parte dei concorrenti iscritti l'accettazione in tutte le sue parti e senza riserve del presente regolamento. Con l'iscrizione ogni concorrente si impegna a rispettare questo regolamento e libera gli organizzatori da ogni responsabilità civile o penale per qualsiasi eventuale incidente o accidente, per danni a persone o cose a lui derivati o da sé causati, che possano verificarsi durante la manifestazione. La “CUET” si svolgerà in conformità al presente regolamento, alle eventuali modifiche e agli avvisi che saranno pubblicati nel sito web [www.comanomountainrunners.it](http://www.comanomountainrunners.it). Per quanto non specificato in questo regolamento sono valide le norme del regolamento FISKY.

### art. 3 - INFORMAZIONI GENERALI

Corsa a piedi in ambiente naturale e in montagna, che si snoda attraverso sentieri e mulattiere di montagna e alta montagna, creste esposte e tratti anche attrezzati con corde.

Tutti due i percorsi sono certificati ITRA e considerati gare qualificanti UTMB.

**4 punti UTMB CUET 58 km**

**2 punti UTMB CUET 34 Km**

### [Link ITRA](#)

### art. 4 - PARTECIPAZIONE

La gara è aperta a tutte le persone, uomini e donne, che abbiano compiuto 18 anni alla data di svolgimento della corsa e siano in possesso del certificato di idoneità sportiva valido il giorno della gara. Non saranno accettati atleti che stanno scontando squalifiche per uso di sostanze dopanti. Per la partecipazione è necessaria esperienza di montagna, assenza di vertigini, ottimo allenamento, una reale capacità d'autonomia personale che permetta di gestire i problemi creati da questo tipo di prova, e un abbigliamento adeguato ad ambiente montano (vedi art. 8 - materiale obbligatorio).

### art. 5 - ISCRIZIONI E PACCO GARA

Le iscrizioni aprono il 8 marzo e chiudono il 29 luglio o comunque al raggiungimento del limite massimo di iscritti. Le iscrizioni dovranno essere effettuate tramite il gestionale del sito [wedosport](http://wedosport.comanomountainrunners.it). Nel caso in cui il concorrente iscritto non fornisca i documenti richiesti al ritiro del pettorale, il pettorale stesso non potrà essere consegnato e il concorrente non






# CUET

4.8 2018 COMANO  
URSUS  
EXTREME  
TRAIL

58 km - 4580 m d+  
34 km - 2400 m d+

BORGO DI RANGO  
Terme di Comano



potrà prendere parte alla gara, senza diritto ad alcun rimborso della quota di iscrizione. Non vengono accettate iscrizioni al momento della partenza. Il numero chiuso è di 240 atleti a distanza; in caso di richieste superiori alla disponibilità di posti sarà creata una lista d'attesa. Un eventuale incremento o decremento del numero massimo di partecipanti è a discrezione esclusiva dell'organizzazione.

**È obbligatoria, a fini assicurativi, tessera FISKY. Chi non ne fosse in possesso può richiedere il tesseramento giornaliero al sovrapprezzo di 5,00 €.**

Il costo per il cambio pettorale è di 5,00 €

I pacchi gara (gadget tecnico e prodotti) saranno consegnati presso il villaggio trail a fine gara e solo ed esclusivamente agli atleti partenti.

#### art. 6 - QUOTA DI ISCRIZIONE

Le quote di iscrizione sono le seguenti:

**CUET 58 km all'apertura 60,00 € - dal 1 maggio 70,00 € - dal 22 luglio 80,00 €**

**CUET 34 km all'apertura 40,00 € - dal 1 maggio 50,00 € - dal 22 luglio 60,00 €**

Il pagamento dell'iscrizione comprende tutti i servizi descritti nel presente regolamento: pettorale, docce all'arrivo, buono pasto, pacco gara, assicurazione, assistenza sul percorso, assistenza sanitaria, rifornimenti in gara, bus navetta (se necessario).

#### art. 7 - RIMBORSO QUOTE DI ISCRIZIONE

In caso di annullamento completo della gara per cause di forza maggiore l'Organizzazione si riserva di rimborsare, all'atleta richiedente, una percentuale pari al 50% della quota di iscrizione pagata. In caso di interruzione della gara per cause superiori e/o non dovute all'organizzazione (es calamità naturali) non sarà rimborsata nessuna quota. Tale percentuale è giustificata dalle molteplici spese che l'Organizzazione ha già effettuato e che non può recuperare. In caso di impossibilità di partecipare alla gara, si riceverà un rimborso del 50% della quota di iscrizione solamente se comunicato entro la data di chiusura iscrizioni. Tutti i rimborsi saranno effettuati entro 60 giorni dalla conclusione dell'evento.

#### art. 8 - MATERIALE OBBLIGATORIO

L'organizzazione si riserva di controllare materiale obbligatorio in qualsiasi punto durante tutto il percorso:

##### **MATERIALE OBBLIGATORIO CUET 58 km:**

borracce o altri contenitori con almeno 1 litro d'acqua - riserva alimentare - fischietto - benda elastica adesiva adatta a fare una fasciatura - telo termico di sopravvivenza - telefono cellulare (inserire il numero di soccorso dell'organizzazione, non mascherare il numero e non dimenticare di partire con la batteria carica) - luce frontale con batterie di scorta.

##### **MATERIALE OBBLIGATORIO CUET 34 km:**

borraccia o altro contenitore con almeno 0,75 di acqua - fischietto - benda elastica adesiva adatta a fare una fasciatura - telo termico di sopravvivenza - telefono cellulare (inserire il numero di soccorso dell'organizzazione, non mascherare il numero e non dimenticare di partire con la batteria carica)

Il concorrente che desidera utilizzare i bastoncini deve tenerli con sé per tutta la durata della corsa.

Altro materiale può essere reso obbligatorio o meno in base alle condizioni meteo, sarà comunque cura dell'organizzazione comunicarlo agli atleti iscritti.



# CUJET

**4.8** 2018 **COMANO  
URSUS  
EXTREME  
TRAIL**

58 km - 4580 m d+  
34 km - 2400 m d+

**BORGO DI RANGO**  
Terme di Comano



## art. 9 - PETTORALI

Il pettorale deve essere portato sul petto o sul ventre ed essere reso visibile nella sua totalità durante tutta la corsa. Deve essere quindi posizionato sopra tutti gli indumenti e in nessun caso fissato altrove. Al passaggio da un punto di controllo e all'arrivo il corridore deve assicurarsi di essere stato regolarmente registrato. La punzonatura, sia elettrica che manuale, è indispensabile poiché il riscontro tra due controlli successivi permette di accertare che non vi siano concorrenti mancanti. In caso di omessa registrazione del passaggio e del conseguente avvio delle ricerche del corridore, ogni spesa derivante verrà addebitata al corridore stesso. Il pettorale è il lasciapassare necessario per accedere alle navette, aree di rifornimento e docce.

## art. 10 - SICUREZZA E ASSISTENZA MEDICA

Nei punti più significativi individuati dall'organizzazione e comunque in corrispondenza dei ristori è stabilito un posto di chiamata di soccorso. Saranno presenti sul territorio ambulanze, soccorso alpino e medici. I posti di soccorso sono destinati a portare assistenza a tutte le persone in pericolo con mezzi dell'organizzazione o tramite organismi convenzionati. Gli addetti all'organizzazione sono autorizzati ad evacuare con tutti i mezzi di loro convenienza i corridori giudicati in pericolo. In caso di necessità, per delle ragioni che siano nell'interesse della persona soccorsa, solo ed esclusivamente a giudizio dell'organizzazione, si farà appello al soccorso ufficiale, che subentrerà nella direzione delle operazioni e metterà in opera tutti i mezzi appropriati, compreso l'elicottero. Le eventuali spese derivanti dall'impiego di questi mezzi eccezionali saranno a carico della persona soccorsa secondo le norme vigenti. Un corridore che fa appello ad un medico o ad un soccorritore si sottomette di fatto alla sua autorità e si impegna a rispettare le sue decisioni.

## art. 11 - POSTI DI CONTROLLO E POSTI DI RIFORNIMENTO

Il rilevamento dei concorrenti, con spunta manuale, è effettuato nei posti di soccorso o ai ristori. Solo i corridori portatori di pettorale ben visibile hanno accesso ai posti di rifornimento. Sul sito sarà pubblicata la carta del percorso che identificherà i ristori e punti di soccorso. Dei posti di controllo "volanti" saranno posizionati in altri luoghi al di fuori dei posti di soccorso e di ristoro. La loro localizzazione non sarà comunicata dall'organizzazione. I ristori previsti sono i seguenti:

### CUJET 58 km:

Rifugio Don Zio (liquido) al km 10 - Zona Marcarie (liquido) al km 19 -  
Rifugio S.Pietro (completo) al km 26 - Passo del Ballino (completo) al km 34 - Malga Nardis (completo) al km 41 -  
Malga Stabio (completo) al km 52 - Rango km 58(arrivo).

### CUJET 34 km:

Loc. Cornelle (liquido) km 8,7 - Malga Nardis km 17 (completo) -  
Malga Stabio km 28,5 (completo) - Rango (arrivo) -km 34,3

## art. 12 - TEMPO MASSIMO AUTORIZZATO E BARRIERE ORARIE CUJET 58 km

Il tempo massimo previsto per la totalità del percorso è fissato in 14 ore.  
Cancello orario al Rif. S. Pietro - km 26 - ore 12.30 - punzonatura tramite chip  
Cancello orario al passo del Ballino - km 34 - ore 14.30  
Cancello orario malga Nardis - km 41 - ore 16.30 - punzonatura tramite chip  
Cancello orario "bochet de Solvia" - km 48 - 18.00



# CUJET

4.8 2018 COMANO  
URSUS  
EXTREME  
TRAIL

58 km - 4580 m d+  
34 km - 2400 m d+

BORGO DI RANGO  
Terme di Comano



#### art. 12 bis - TEMPO MASSIMO AUTORIZZATO E BARRIERE ORARIE CUJET 34

Cancello orario malga Nardis - km 17 - ore 16.30 - punzonatura tramite chip

Cancello orario "bochet de Solvia" - km 24 - 18.00

Per essere autorizzati a continuare la prova, i concorrenti devono ripartire dal posto di controllo prima dell'ora limite fissata. In caso contrario saranno squalificati, e il pettorale ritirato. Il concorrente che volesse continuare senza pettorale, fuori gara, lo farà assumendosi ogni responsabilità in ordine alle conseguenze che potrebbero derivargli. In caso di cattive condizioni meteorologiche e/o per ragioni di sicurezza, l'organizzazione si riserva il diritto di variare il percorso o modificare le barriere orarie, sospendere la prova in corso, ritardare la partenza.

#### art. 13 - ABBANDONI E RIENTRI

In caso di abbandono della corsa lungo il percorso, il concorrente è obbligato, appena ne avrà la possibilità, a recarsi al più vicino posto di controllo e comunicare il proprio abbandono facendosi registrare. Sarà disponibile un servizio navetta dai punti indicati sulla cartina del percorso per il rientro in zona arrivo degli atleti ritirati o che transiteranno fuori tempo massimo. Il servizio funzionerà ad intervalli compatibilmente con il numero dei mezzi a disposizione. In caso di mancata comunicazione di un ritiro e del conseguente avvio delle ricerche del corridore, ogni spesa derivante verrà addebitata al corridore stesso.

#### art. 14 - PENALITA' E SQUALIFICHE

Dei controllori sul percorso sono abilitati a controllare il materiale obbligatorio e in generale il rispetto dell'intero regolamento. Tutti i concorrenti non trovati in possesso del proprio materiale obbligatorio saranno immediatamente squalificati, senza alcuna possibilità di appello su questa sanzione. Le irregolarità accertate anche a mezzo di immagini video pervenute all'organizzazione dopo la gara, potranno causare squalifiche. La direzione della gara può pronunciare la squalifica di un concorrente in caso di mancanza grave al regolamento, in particolare di: - pettorale portato in modo non conforme - scambio di pettorale - mancato passaggio ad un posto di controllo - mancanza del materiale obbligatorio - utilizzo di un mezzo di trasporto - partenza da un posto di controllo dopo la barriera oraria - doping o rifiuto di sottomettersi ad un controllo anti-doping - mancata assistenza ad un altro concorrente in caso di difficoltà - uso di assistenza personale al di fuori dei punti consentiti - abbandono di proprio materiale lungo il percorso - mancato rispetto del divieto di farsi accompagnare sul percorso - abbandono di rifiuti sul percorso - insulti, maleducazione o minacce contro i membri dell'organizzazione o dei volontari - rifiuto a farsi esaminare da un medico dell'organizzazione in qualunque momento della gara.

Rispettare se stessi: niente inganni, né prima né durante la corsa.

Rispettare gli altri atleti: prestare assistenza ad un altro atleta in difficoltà.

Rispettare i volontari, partecipano anch'essi per il piacere di esserci.

Rispettare la natura e l'ambiente che ci circondano.





#### art. 15 - MODIFICHE DEL PERCORSO O DELLE BARRIERE ORARIE - ANNULLAMENTO DELLA CORSA

L'organizzazione si riserva il diritto di modificare in ogni momento il percorso o l'ubicazione dei posti di soccorso e di ristoro, senza preavviso. In caso di condizioni meteorologiche avverse (nebbia fitta, forti temporali, pericoli oggettivi) e tali da mettere a rischio la sicurezza dei concorrenti, la partenza può essere posticipata o annullata, il percorso può essere modificato e ridotto, oppure la corsa potrà essere fermata in qualsiasi punto del tracciato. Nel caso di interruzione della gara verranno considerati i tempi all'ultimo intermedio rilevato elettronicamente tramite chip.

#### art. 16 - PERCORSO E CARTA DEL PERCORSO

Il percorso della "CUET" è classificato EE+: "itinerario per escursionisti esperti. Percorso che richiede la capacità di muoversi su terreni particolari, tracce o sentieri impervi o infidi (pendii con affioramenti rocciosi o detritici), con passaggi esposti e/o protetti con corde fisse". I concorrenti dovranno rispettare rigorosamente il percorso di gara segnalato evitando di prendere scorciatoie o tagliare tratti del tracciato. L'allontanamento dal percorso ufficiale, oltre a comportare la squalifica dall'ordine di arrivo, avverrà ad esclusivo rischio e pericolo del concorrente. La carta topografica del percorso, nella sua edizione più aggiornata, verrà pubblicata sul sito e i concorrenti sono invitati a portarla con sé durante la prova; in essa vi saranno le informazioni pratiche come gli orari di chiusura dei posti di controllo e la descrizione del percorso.

#### art. 17 - ASSICURAZIONE

L'organizzazione sottoscrive un'assicurazione di responsabilità civile per tutto il periodo della prova. È prevista inoltre copertura assicurativa FISKY come da normativa federale (punto 4).

#### art. 18 - CLASSIFICHE E PREMI

Verranno premiati i primi cinque uomini e donne assolute di ogni gara.

Premi in denaro per i primi tre classificati sia maschili che femminili di ogni gara in € 300,00 € 200,00 e € 100,00.

Le classifiche saranno stilate da wedosport cronometraggi secondo i criteri ITRA. Ogni ricorso andrà presentato all'organizzazione previo pagamento di euro 80,00 € che saranno restituiti in caso l'atleta avesse ragione.

#### art. 19 - DIRITTI ALL'IMMAGINE

Ogni concorrente rinuncia espressamente ad avvalersi dei diritti all'immagine durante la prova così come rinuncia a qualsiasi ricorso contro l'organizzazione e i suoi partner abilitati, per l'utilizzo fatto della sua immagine.

Per quanto non esplicitato nel seguente regolamento faranno fede le normative federali FISKY.

[Link regolamento](#)



# CUIET

**4.8** 2018 **COMANO  
URSUS  
EXTREME  
TRAIL**

58 km - 4580 m d+  
34 km - 2400 m d+

**BORGO DI RANGO**  
Terme di Comano



## Regolamento Comano Mountain Circuit 2018

Gli atleti potranno iscriversi a prezzo agevolato fino al 24 giugno, dopodichè varrà l'iscrizione alla singola gara al costo previsto al momento dell'iscrizione.

Non saranno stilate classifiche finali ma saranno premiati tutti gli atleti finisher del circuito: per essere considerati "Finisher" gli atleti dovranno aver portato a termine la Valandro Vertical Race, una delle due distanze del Comano Ursus Extreme Trail e SkyGhez.

Gli atleti saranno premiati al termine della Skyghez presso la struttura di Promeghin, dove si terrà il terzo tempo.

Non è previsto alcun rimborso dall'iscrizione al circuito.





# CUET

4.8 2018 COMANO  
URSUS  
EXTREME  
TRAIL

58 km - 4580 m d+  
34 km - 2400 m d+

BORGO DI RANGO  
Terme di Comano



## “COMANO URSUS EXTREME TRAIL 2017” OFFICIAL REGULATIONS

### art. 1 - ORGANIZATION

The Comano Ursus Extreme Trail (CUET) organised by the association A.S.D Comano Mountain Runners will take place on **4 August 2018**

This event consists of two independent trail running races:

**CUET 58 km 4580 m D+ 4170 m D- . Starting at 6.00 am from Ponte Arche, finishing line in Rango**

**CUET 34 km 2480 m D+ . Starting at 8.30 am from Rango, finishing line in Rango.**

### art. 2 - CONDITIONS OF PARTECIPATIONS

The registration and participation at any “CUET” event implies full acceptance of all its parts and without reservations. By registering each athlete agrees to abide by these rules and releases the organizers from any civil or criminal liability for any incident or accident, any damage to persons or things that may occur during the event.

The “Cuet” will take place in accordance with these Regulations and with any further modifications and notices that will be published on the [www.comanomountainrunners.it](http://www.comanomountainrunners.it) website. Although not specified, the international IFS regulations will be applied.

### art. 3 - GENERAL INFO

The races are developed along mountain paths, high trails, technical tracks, ridges and sections with fixed ropes. Both races are certified by ITRA and are considered UTMB Qualifying Races.

**CUET 58 km: 4 ITRA points**

**CUET 34 Km: 2 ITRA points**

### [Link ITRA](#)

### art. 4 - PARTECIPATION

Registration's open to all people, men and women, aged 18 or over with a valid medical sports certificate. Athletes currently suspended for using doping substances are not accepted. Running these races required mountain experience, good training, capacity of personal autonomy to manage the problems this type of competitions entails, and appropriate clothing for mountain environment (see Art. 8 - material required).

### art. 5 - REGISTRATION AND GADGET

Registrations open on 8 March 2018 and close on 29 July 2018 or upon reaching the maximum number of participants. Registration must be made through the Wedosport website. If the athlete fails to provide the required documents at the bib distribution, the bib number will not be delivered and the athlete will not be able to take part in the race and will not be refunded. No registrations will be accepted on the day of the race. The maximum number of participants in each race is limited to 240 athletes. If the requests exceed the bibs' availability a waiting list will be created. Any



Comano Mountain Runners Associazione Sportiva Dilettantistica


Via Stumiaga, 24 - 38075 Fivavé (TN) - [info@comanomountainrunners.it](mailto:info@comanomountainrunners.it) - [comanomountainrunners.it](http://comanomountainrunners.it)  
c.f. 95020490223 - p.iva 02420720225



**4.8** 2018 **COMANO  
URSUS  
EXTREME  
TRAIL**

58 km - 4580 m d+  
34 km - 2400 m d+

**BORGO DI RANGO**  
Terme di Comano



increase or decrease of the maximum number of participants is at the discretion of the organisation.

The FISKY card is mandatory for insurance purposes. Athletes who are not in possession of the FISKY card can request a daily membership at a cost of € 5.00.

The cost for the bib change is € 5.00.

Race packages with technical gadget by "La Sportiva" and local products will be distributed to the participants at the trail village after the end of the race.

#### **art. 6 - REGISTRATION FEE**

Registration fees are the following:

##### **CUJET 58km:**

**60 € - from 8.3.2018 to 30.4.2018 70 € - from 1.5.2018 to 21.7.2018**

**80 € - from 22.7.2018 to 29.7.2018**

##### **CUJET 34km:**

**40 € - from 8.3.2018 to 30.4.2018**

**50 € - from 1.5.2018 to 21.7.2018**

**60 € - from 22.7.2018 to 29.7.2018**

The fee includes all the services listed in this Regulation: bib number, showers, hot meal after the race, gadget, assistance on the track, health care and aid stations along the way and a shuttle bus.

#### **art. 7 - REGISTRATION FEES REFUND**

In the case of a complete cancellation of the event for reasons independent from the will of the organization the Organization reserves to repay the requesting athletes a percentage equal to 50% of the paid registration fee. This percentage is justified by the expenses that the Organization has already made and cannot recover. In case of impossibility to participate in the race, you will receive a 50% refund of the registration fee only if communicated by the closing date of entries. All refunds will be made within 60 days after the event.

In case of interruption of the race due to force majeure (ex. natural disasters) it will not be any refunds.







# CUET

4.8 2018 COMANO  
URSUS  
EXTREME  
TRAIL

58 km - 4580 m d+  
34 km - 2400 m d+

BORGO DI RANGO  
Terme di Comano



#### art. 8 - MANDATORY EQUIPMENT

The organisation reserves the right to check if the athletes are running with the complete mandatory equipment at any point during the race:

##### ● MANDATORY EQUIPMENT CUET 58 km:

water reserves (1 litre minimum);

food reserve;

emergency whistle;

elastic bandage

thermal survival blanket;

mobile phone (please add the emergency number of the organisation, do not hide number and do not forget to start the race with charged battery)

##### ● MANDATORY EQUIPMENT CUET 34 km:

water reserves (0.75 litre minimum);

emergency whistle;

elastic bandage;

thermal survival blanket;

mobile phone (please add the emergency number of the organisation, do not hide number and do not forget to start the race with charged battery)

- The athletes running with running poles must keep them with them for the entire duration of the race.
- Other material may be made necessary or not, depending on weather conditions, and it will be care of the Organization communicating it to the registered athletes.

#### art. 9 - BIB NUMBER

The bib must be worn on the chest or legs and it must be visible entirely throughout the race. It must always be positioned over any clothing and under no circumstances set elsewhere. During the transition through a control point and at the arrival the runner must make sure to have been registered by the race volunteer personal. The checking, both electrical or manual, is indispensable as the matching of two successive controls allows to make sure that there are no missing competitors. In case of failure to register the passage and the consequent start of the runner's research, all expenditure arising will be charged to the participant himself. The bib is the pass necessary to get to the shuttles, the aid areas and showers.

#### art. 10 - SAFETY AND MEDICAL ASSISTANCE

During the races there will be ambulances, mountain rescue and medical staff along the route. If necessary, for reasons that are in the interest of the person rescued, only and exclusively to the Organization judgment or on call from the same person it will appeal to official aid, which will take over the direction of operations by all appropriate means, including the helicopter. Any costs arising from the use of these exceptional means will be charged to the rescued person in accordance with current standards. A runner calling for a doctor or a rescuer submits himself to their authority and undertakes to comply with its decisions.





# CUJET

4.8 2018 COMANO  
URSUS  
EXTREME  
TRAIL

58 km - 4580 m d+  
34 km - 2400 m d+

BORGO DI RANGO  
Terme di Comano



#### art. 11 – CHECKPOINTS AND REFRESHMENT POINTS

The passage of the athletes will be recorded manually at each checkpoint. Only athletes with a visible bib number will have access to check points and refreshment points. A map displaying all checkpoints and refreshment points will be made available on the Comano Mountain Runners' website. Other "mobile" checkpoints will be placed along the trail. Their location will not be disclosed by the organisation. The planned refreshment points are as follows:

##### CUJET 58km:

Mountain hut "Rifugio Don Zio" (water) at km 10 – "Zona Marcarie" area (water) at km 19 – Mountain hut "Rifugio S. Pietro" (food and water) at km 26 – Ballino Pass (food and water) at km 34 – Mountain hut "Malga Nardis" (water) at km 41 – Mountain hut "Malga Stabio" (food and water) at km 52 – village of Rango at km 58 (arrival).

##### CUJET 34km:

"Loc. Cornelle" area (water) at km 8.7 – Mountain hut "Malga Nardis" at km 17 (food and water) – Mountain hut "Malga Stabio" at km 28.5 (food and water) –village of Rango (arrival) at km 34.3.

#### art. 12 – TIME LIMIT AND CUT-OFF TIMES CUJET 58km

The time limit to finish the race is 14 hours.

Cut-Off time at Mountain hut "Rifugio S. Pietro" - km 26: 12.30 pm (checked by bib electronic chip)

Cut-Off time at Ballino pass - km 34: 2.30pm (checked by bib electronic chip)

Cut-Off time at Mountain hut "Malga Nardis" - 41 km: 4.30 pm (checked by bib electronic chip)

Cut-Off time at "Bochet de Solvia" area - 48 km: 6.00 pm

#### art. 12 bis – TIME LIMIT AND CUT-OFF TIMES CUJET 34km

Cut-Off time at Mountain hut "Malga Nardis" - km 17: 4.30 pm (checked by bib electronic chip)

Cut-Off time at "Bochet de Solvia" area - km 24: 18.00 pm

To be authorized to continue the race, competitors must set off again from the control place before the fixed limit hour. Otherwise they will be disqualified, and the bib taken off. The competitor who wants to continue out of the race will assume all responsibility for the consequences that might come from that choice. In case of bad weather conditions and / or for safety reasons, the organization reserves the right to change the route or modify the hour barriers, to stop the race course or to delay the departure.





**4.8** 2018 **COMANO  
URSUS  
EXTREME  
TRAIL**

58 km - 4580 m d+  
34 km - 2400 m d+

**BORGO DI RANGO**  
Terme di Comano



#### **art. 13 - WITHDRAWN AND SHUTTLE BUS**

In case of dropping out of the race along the route, the competitor is obliged, whenever there will be the chance, to proceed to the nearest checkpoint and communicate their withdrawal. In order to safeguard the health of the participants, medical staff at the checkpoints have the authority to stop runners who are judged unfit to continue the race. In this case, the participant must follow the indications of the medical staff. Anyone who fails to do so will be immediately disqualified.

Participants who reach the checkpoints after the maximum time, those who are injured and those who are judged by the medical staff to be unfit to continue the race, and any other athletes who decide to drop out, shall be taken to the finish line by shuttle bus. The service will run at intervals consistent with the number of resources available. In case of failure to communicate the withdrawal and the consequent start of the runner's research, all expenditure arising will be charged to the participant himself.

#### **art. 14 - PENALTY AND DISQUALIFICATION**

Organization is allowed to check the obligatory material and the general respect of the entire Regulation. All competitors not found in the possession of his or her obligatory material will be immediately disqualified, without any possibility of appeal on this sanction. After the race any irregularities assessed by videos or pictures received by the organization, may result in disqualification. The direction of the race may disqualify a competitor in the event of serious misconduct in the regulation, in particular: - bib worn in a bad way - exchange of bib number - failure to register at the checkpoint - lack of material required - use of transport - leaving a checkpoint after the time barrier - doping or refusal to submit to a doping control - failure to assist another competitor in difficulties - use of personal assistance outside of allowed points - abandonment of trash along the way - insults, rudeness or threats against its members and volunteers - refusal to be examined by an organization doctor any time of the race.

Respect yourself: no cheating, neither before or during the race.

Respect other athletes: provide assistance to another athlete in trouble.

Respect the volunteers, they also take part for the pleasure of being there.

Respect nature and the environment surrounding us.

#### **art. 15 - MODIFY OR INTERRUPTION TO THE COURSE OR TIME LIMIT**

The organization reserves the right to modify at any moment the course and the location of the rescue and refreshment points, without warning. In case of adverse weather conditions (fog, storms etc.) or situations deemed dangerous, the start may be delayed or canceled, the path can be changed and reduced, or the race will be stopped at any point of the track in order to guarantee the safety of the competitors. In case of race interruption we will consider valid the last intermediate time electronically detected by the chip.



Comano Mountain Runners Associazione Sportiva Dilettantistica

Via Stumiaga, 24 - 38075 Fivavé (TN) - info@comanomountainrunners.it - comanomountainrunners.it  
c.f. 95020490223 - p.iva 02420720225



4.8 2018 COMANO  
URSUS  
EXTREME  
TRAIL

58 km - 4580 m d+  
34 km - 2400 m d+

BORGO DI RANGO  
Terme di Comano



#### art. 16 - PATH RACE

The CUJET routes are classified EE +: "Itinerary for expert hikers. Path that requires the ability to move on particular land, tracks and trails with exposed passages and / or protected by fixed ropes." Competitors must follow the race route as marked and avoiding taking shortcuts or cutting sections of the track. Not following the official route the competitor risks disqualification. The topographic map of the trail, in its latest edition, will be published on the website ([www.comanomountainrunners.it](http://www.comanomountainrunners.it)) and the contestants are welcome to bring it along during the competition. In it, there will be all the practical information like time barriers, refreshment points and the route description.

#### art. 17 - INSURANCE

The organization subscribes a civil insurance for the entire period of the events. FISKY insurance coverage is provided in accordance with the FISKY regulations (point 4).

### Link regulations

#### art. 18 - RANKING AND REWARDS

These will be awarded the overall top five men and top three woman in each race.

The first three classified men and women will receive cash prizes of respectively € 300-200-100. The rankings are compiled by "Wedosport timings" according to ITRA criteria. Any appeal is to be presented to the organization upon payment of euro 80 € which will be returned if the athlete was correct.

#### art. 19 - RIGHTS OF IMAGE USE

On registration, athletes authorise the organisers to freely use any images depicting athletes during their participation in "Comano Ursus Extreme Trail", whether still or in movement, with no territorial or time limits.






# CUIET

4.8 2018 COMANO  
URSUS  
EXTREME  
TRAIL

58 km - 4580 m d+  
34 km - 2400 m d+

BORGO DI RANGO  
Terme di Comano



## Comano Mountain Circuit 2018: Regulations

The athletes will be able to enroll in the Comano Mountain Circuit (which includes all the three races) at a discounted package price until 24th of June 2018. After this date, participants will have to pay for each of the races separately.

There will not be an overall final classification for the circuit race. All the athletes who finish the circuit will receive a prize. In order to be considered a "finisher", the athlete must have completed the Valandro Vertical Race, one of the two races of the Comano Ursus Extreme Trail and the SkyGhez.

The award ceremony will be held at the end of the Skyghez in Promeghin.

In any case no fees refund is expected from the Circuit registration.



Comano Mountain Runners Associazione Sportiva Dilettantistica

Via Stumiaga, 24 - 38075 Fivavé (TN) - [info@comanomountainrunners.it](mailto:info@comanomountainrunners.it) - [comanomountainrunners.it](http://comanomountainrunners.it)  
c.f. 95020490223 - p.iva 02420720225